



GABINETE DO PREFEITO

# Prefeitura Municipal de Birigui

ESTADO DE SÃO PAULO

CNPJ 46 151 718/0001-80

## **LEI Nº 6.194, DE 7 DE ABRIL DE 2016**

PASSA A DENOMINAR AVENIDA FRANCISCO CONTEL, TRECHO DA ESTRADA MUNICIPAL BGI-338, DESTA CIDADE.

Projeto de Lei nº 51/2016, de autoria do Prefeito Municipal.

Eu, **PEDRO FELÍCIO ESTRADA BERNABÉ**, Prefeito Municipal de Birigui, do Estado de São Paulo, usando das atribuições que me são conferidas por Lei,


FAÇO SABER que a Câmara Municipal decreta e eu sanciono a seguinte Lei:

**ART. 1º.** A Estrada Municipal FRANCISCO CONTEL (BGI-338), denominada pela Lei nº 3.209, de 9 de fevereiro de 1995, no trecho compreendido entre a Avenida Isaura Macarini Albani e o Córrego Ribeirão Baixotes, fica alterada para "AVENIDA FRANCISCO CONTEL".


**ART. 2º.** Esta Lei entrará em vigor na data de sua publicação.

Prefeitura Municipal de Birigui, aos sete de abril de dois mil e dezesseis.

**PEDRO FELÍCIO ESTRADA BERNABÉ**  
Prefeito Municipal

  
**MILTON LOT JUNIOR**  
Secretário de Obras

Publicada na Secretaria de Expediente e Comunicações Administrativas da Prefeitura Municipal de Birigui, na data supra, por afixação no local de costume.

  
**TIAGO CONTADOR LOTTO**  
Secretário de Expediente e Comunicações  
Administrativas



## S.O. - SECRETARIA DE OBRAS

PRANCHA

ÚNICA

PROJETO CROQUI DE LOCALIZAÇÃO DA ESTRADA MUNICIPAL FRANCISCO CONTEL (Antiga BGI-338), PARA DENOMINAR AVENIDA FRANCISCO CONTEL - Trecho entre a AVENIDA ISAURA MACARINI ALBANI e o Córrego denominado RIBEIRÃO BAIXOTES.

BIRIGUI - ESTADO DE SAO PAULO.  
CIDADE

PREFEITURA MUNICIPAL DE BIRIGUI - SP.


**PEDRO FELÍCIO ESTRADA BERNABÉ**


ADMINISTRAÇÃO

**SITUAÇÃO:**

VER DESENHO

**RESPONSÁVEIS:**

  
\_\_\_\_\_  
PREFEITO MUNICIPAL  
PEDRO FELÍCIO ESTRADA BERNABÉ

  
\_\_\_\_\_  
SECRETÁRIO DE OBRAS  
Arq.º MILTON LOT JUNIOR

Data : 07 / 03 / 2016

Escala - 1 : 10.000

Desenho : MARCELO AUGUSTO ZIN

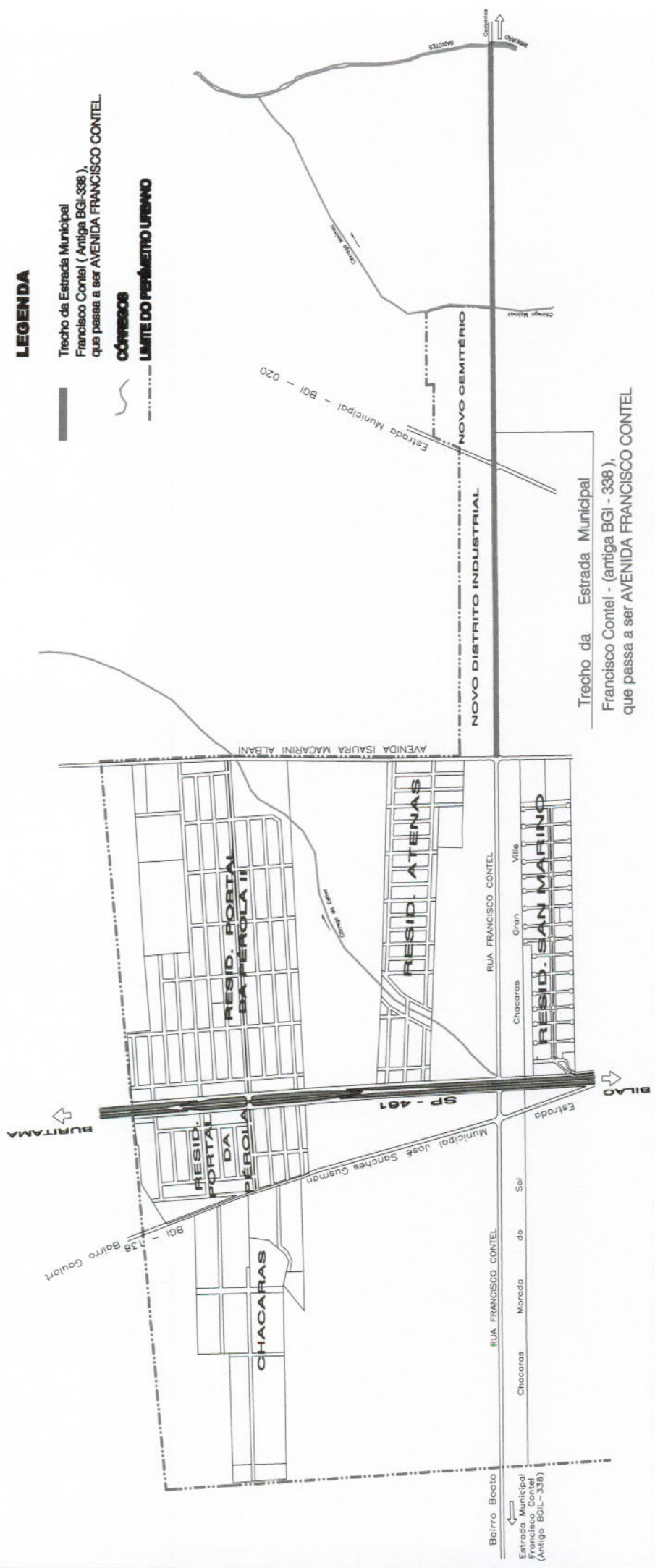
**DESPACHOS.**

**LEGENDA**

Trecho da Estrada Municipal Francisco Contel ( Antiga BGI-338 ), que passa a ser AVENIDA FRANCISCO CONTEL.

CÔRREGOS

— — — — — LIMITE DO PERÍMETRO URBANO



Trecho da Estrada Municipal Francisco Contel - (antiga BGI - 338), que passa a ser AVENIDA FRANCISCO CONTEL